

UDKAST marts 2015

Lokal udvikling – Stedbundne ressourcer ved Hjarbæk Fjord og Lovns Bredning.

VISIONS PLAN

Vandet der samler



Projektet er støttet af LAG Viborg med midler fra Ministeriet for By, Bolig og Landdistrikter og EU, Viborg og Skive Kommuner.

Indhold:

Vision, målsætninger og præmisser

Tilgangsvinkel på udviklingsaktiviteterne

Baggrunden for udviklingen af visionen

Indhold i visionsplanen

Arbejdsgruppernes bidrag

Synliggørelse af eksisterende ressourcer

Fjordhus og havn i Hjarbæk

Turbåden med anløbsbroer

Fjordbad i Virksund

Stisystemer langs fjord og bredning

Primitive overnatningsfaciliteter ved anløbsbroer – og steder

Formidling

Udvikling af det lokale turismeerhverv

Kontakt og samarbejde med lokale foreninger, interesseorganisationer og kommuner

Lokal forankring

Forslag til lokale aktiviteter

Bilag

Vision

Hjarbæk Fjord og Lovns Bredning samler mennesker:

Foreninger, erhverv og kommuner arbejder sammen om øget bosætning og fælles udvikling baseret på stedbunden natur, kultur og lokale produkter til lands og til vands.

Målsætninger og præmisser

- Lokalbefolkningen er områdets vigtigste ressource
- Generelt skal initiativ og ansvar søges afklaret hos de lokale relevante og kompetente interessenter til sikring af den lokale forankring
- Aktiviteterne skal baseres på frivillig arbejdskraft – men ALT, der kan placeres konkrete steder, skal det. Som eksempel skal alle turistaktiviteter placeres hos de tre turistkontorer. Opgaven for de lokale frivillige er input til og sikring af at de rigtige aktiviteter bliver planlagt og gennemført.
- I forhold til erhvervsudvikling skal erhvervsrådene kontaktes.
- Interesseorganisationer og foreninger skal aktivt involveres.

Tilgangsvinkel på udviklingsaktiviteter

Der sigtes efter planlægning og gennemførelse af udviklingsaktiviteter, der kan samle og udvikle vand og kystnær natur ressourcerne til glæde for beboerne i området, det lokale erhvervsliv, turister og andre besøgende. Baggrunden er intentionen om at skabe øget fokus på området og dermed øge mulighederne for bosætning og erhverv.

Sammenhængen opnås ved at det allerede eksisterende stisystem rundt om fjorden og bredningen udbygges til at være sammenhængende, så man kan vandre/cykle/sejle fra Lundø til Lovns spidsen – om sommeren med mulighed for sejlads fra Lovns til Lundø, så der skabes muligheder for forskellige rundture i området. Samtidigt udbygges sejladsen til flere anløbssteder, således at vandrere kan vandre på en del af turen og lade sig transportere på en fin båd over vandet. Der vil opstå ruter på både vand og land, som kan gøre området meget attraktivt. På anløbsstederne etableres primitiv overnatning, drikkevand og toiletforhold. Disse vil også kunne benyttes af cyklister og ryttere. Etablering af overnatning på vandet i form af shelters på tømmerflåder planlægges ligeledes ved anløbsstederne.

En kommunikationsmodel for henholdsvis formidling til besøgende og turister og til lokal udveksling af viden om området skal etableres – også i sammenhæng med eksisterende hjemmesider og anden IT baseret information om området.

Et fjordbad etableres ved Virksund.

Som knudepunkt for aktiviteterne langs fjord og bredning etableres et Fjordhus og havn i Hjarbæk. Her skal sejladsen med turbåden udgå fra sammen med sejladsen i de åbne både (uden overnatningsmulighed).

Området skal markedsføres intenst i samarbejde mellem lokale beboere, det lokale turisterhverv og de kommunale turistorganisationer. Samtidigt skal turisterhvervet styrkes til at kunne modtage og servicere forskellige typer turister – således at lokal bosætning og etableringen af lokale arbejdspladser styrkes. En første aktivitet vil være gennemførelsen af en behovsanalyse hos de allerede eksisterende turistvirksomheder.

Baggrunden for udviklingen af visionen

Arbejdsprocessen for udviklingen af ovenstående blev igangsat af FLAG Midt Nord, LAGerne i Skive, Vesthimmerland og Viborg – med sidstnævnte som projektholder.

Processen for udviklingen af denne Visions- og idéplan startede med et møde for foreningsformændene i lokalområdet, i det hele tider har været af stor vigtighed at processen for projektets udvikling har været og er demokratisk og lokal funderet. LAGerne har taget initiativet med formålet om igangsætning af en fælles udviklingsproces, hvor fælles identitet og muligheder for en sammenhængende lokal udvikling af kystområderne ved Hjarbæk Fjord og Lovns Bredning baseret på stedbundne ressourcer er i fokus. Dette skal ske igennem en aktiv og demokratisk deltagelse af alle interessenter i området:

- Fælles identitet for området med udgangspunkt i de eksisterende stedbundne ressourcer
- Dannelse af lokale netværk med henblik på udviklingsaktiviteter
- En samlet turismeudvikling, hvilket giver mulighed for lokale arbejdspladser
- Større lokal sammenhængskraft mellem forskellige interessenter (foreninger, erhverv, organisationer, kommuner og andre drivkræfter) og allerede planlagte aktiviteter i området. Det vil skabe bedre muligheder for tiltrækning af økonomiske midler til området og dermed udvikling.
- Planlægningen af konkrete aktiviteter og projekter udsprunget af Visions- og idéplanen.

Der blev efterfølgende afholdt et visions- og idé udviklingsseminar med 35 deltagere. Her blev der nedsat 5 arbejdsgrupper, hvoraf de tre har været meget aktive og har produceret papirer og andet input til Visionsplanen. Bl.a. gennem deltagelse i flere workshops og en inspirationstur (sejltur på det lokale vand i en gammel lokal båd fra Hvalpsund til Hjarbæk med afsluttende fælles middag). En projektstyringsgruppe har fulgt projektet.

Indhold i visionsplanen

- Turbåd med anløbsbroer samt shelters (Se pos. 2, 7, 8, 9)
- Formidling af eksisterende ressourcer i området til lokalt brug og til brug for turister/besøgende
- Sti system fjord og bredning rundt
- Fjordbad i Virksund (Se pos. 6)
- Udvikling af det lokale turismeerhverv
- Fjordhus og havn m.v. i Hjarbæk (Se pos. 2)
- Shelter på tømmerflåde (Se pos. 6.1)
- Primitive overnatningsfaciliteter ved øvrige anløbssteder
- Forslag til aktiviteter til fremme af lokalområdet

- Kontakt og samarbejde med lokale foreninger, interesseorganisationer og kommuner

På en fælles workshop for arbejdsgrupperne afholdt 3. marts 2015 blev det besluttet, at indholdet i planen prioriteres, således at turbåden med faciliteter på anløbsstederne, formidlingen af de lokale eksisterende stedbundne ressourcer og et stisystem baseret på det eksisterende med en udbygning ønskes igangsat først. Med turbåden som første prioritet, formidlingen som nr. to og stisystemet som nr. 3. Blandt de øvrige foreslåede tiltag kan lokale kræfter tage dem til sig og påbegynde arbejdet med nærmere planlægning og gennemførelse.

Arbejdsgruppernes bidrag:

Synliggørelse af eksisterende ressourcer

Én af de første aktiviteter i projektets arbejdsgrupper var gruppe 1's omfattende liste over områdets eksisterende ressourcer (se bilag 1). Her er alt fra herregårde til spisesteder til anløbssteder til hæveautomater fremhævet med navn og henvisning til mulig hjemmeside. Det er et meget væsentligt bidrag til områdets udvikling – særligt i forhold til ønsket om en udbygget lokal og ekstern turisme. Oversigten er brugt aktivt i udviklingsprocessen og skal offentliggøres på diverse medier.

Fjordhus og havn m.v. i Hjarbæk (pos. 2)(se kort nedenfor)

Gruppen finder det væsentligt at inddrage og orientere lokale folk. Vi har orienteret ejerne af bl.a. de væsentligste jordstykker. De syntes godt om vores ide, uden dog dermed at indikere, at de ønsker at sælge. En mere detaljeret planlægning vil kræve yderligere kontakter til kommune, lodsejere, beboerforening og andre interessenter.

Kommunens lokalplan vil være central da byggeri m.v. finder sted på begge sider af strandlinjen.

Ideen med at foreslå de nye faciliteter er for at opfylde basale behov og skabe muligheder for at udnytte og udvikle aktiviteter på vandet.

Fjordhuset:

Møde- og undervisningslokale

For skoleklasser og for folk med relationer til vand og sejlsads.

• Toilet og bad

For brugere, tilrejsende og gæster der overnatter i shelters.

• Feltlaboratorium til skoler

Til uddannelse og læring omkring vandmiljø.

• Åben bådeværksted til sjægte og andre lignende sejlbåde

Et værksted under ansvar af Hjarbæk Sjægtelaug, men åben for andre brugere og publikum.

• Depot for bådgrej og arkiv for mindre bådbibliotek

Til anvendelse af brugere der benytter sig af landfaciliteterne.

• **"Skærebædt" m.v. til fritidsfiskere**

Et eksempel på en udbygningsmulighed for lokale fritidsfiskere og andre med behov for opskæring af fisk.

• **Rasteplads for havkajakker og andre robåde**

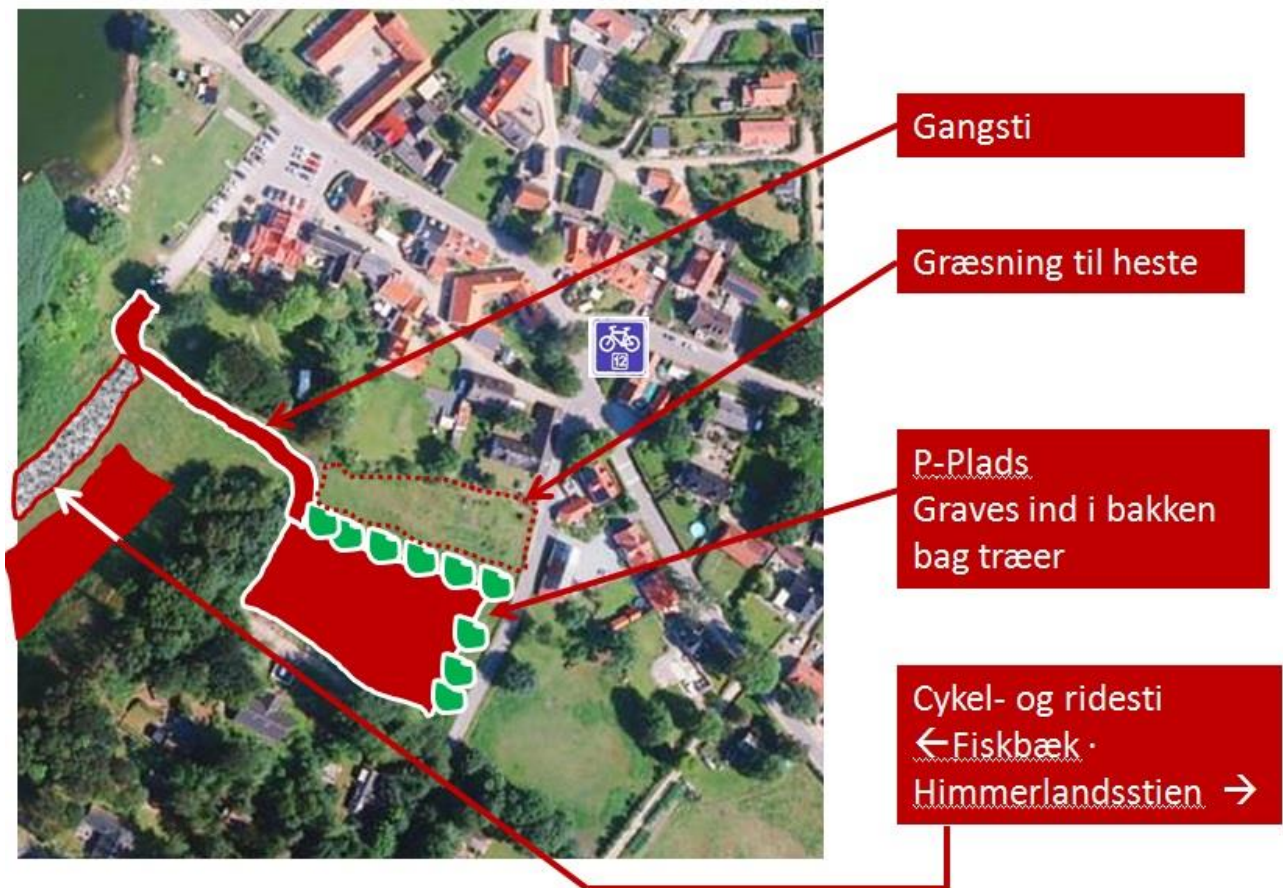
Der påtænkes opført 2 shelters ved landbasen samt plads til forsvarlig opbevaring af havkajakker og andre småbåde. Der er adgang til faciliteterne i fjordhuset samt parkeringsmuligheder tæt ved.

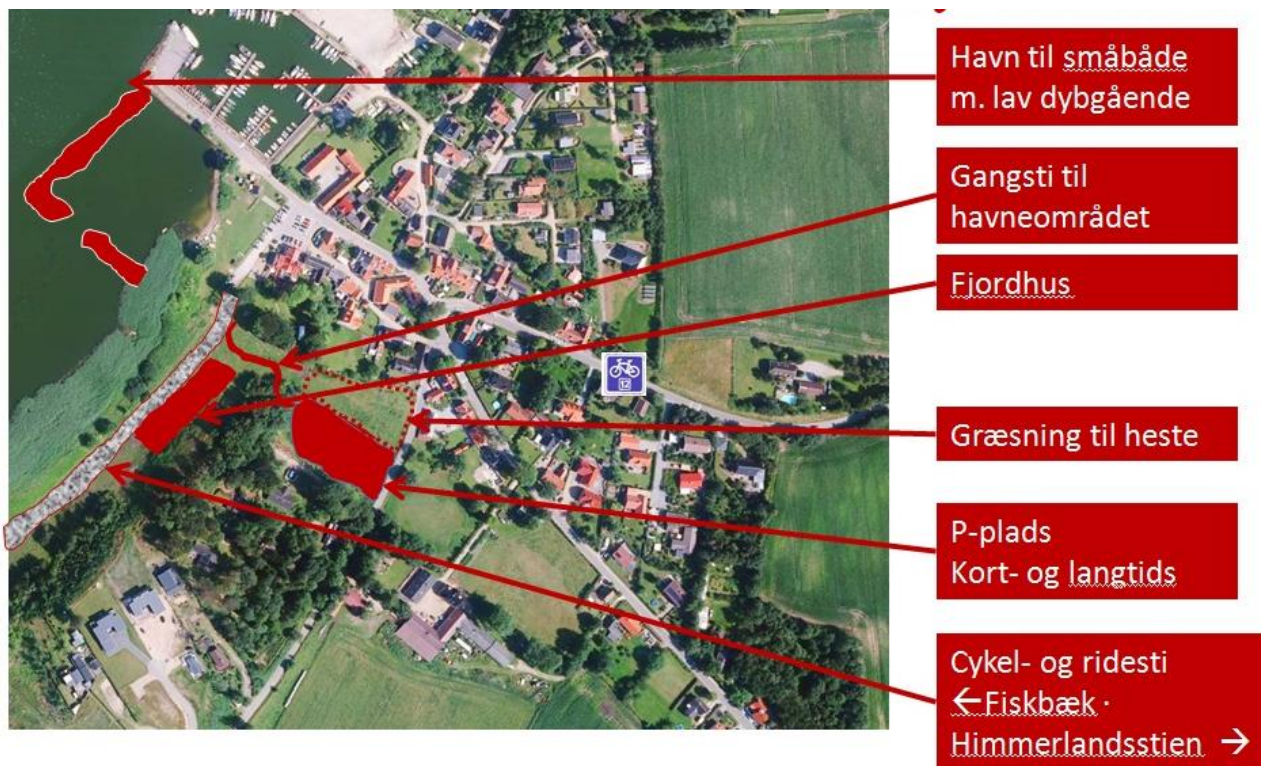
• **Rasteplads for heste**

Som ovenfor 2 shelters, parkeringsplads, adgang til fjordhuset. Herudover indhegnet græsningsareal med adgang til vand.

Nedenfor er vist placering af de påtænkte faciliteter.

Der er forslag i Hjarbæk Borgerplan om en fremtidig stiforbindelse mellem Fiskbæk og Himmerlandsstien. De øvrige angivne stier er forslag fra arbejdsgruppen.





Fjordhuset

Fjordhuset er påtænkt opbygget af beboelsesmoduler tidligere anvendt på større byggepladser. Tegninger viser 10 moduler sat sammen. Et samlet areal på cirka 140 m² opdelt efter de ovennævnte funktioner.

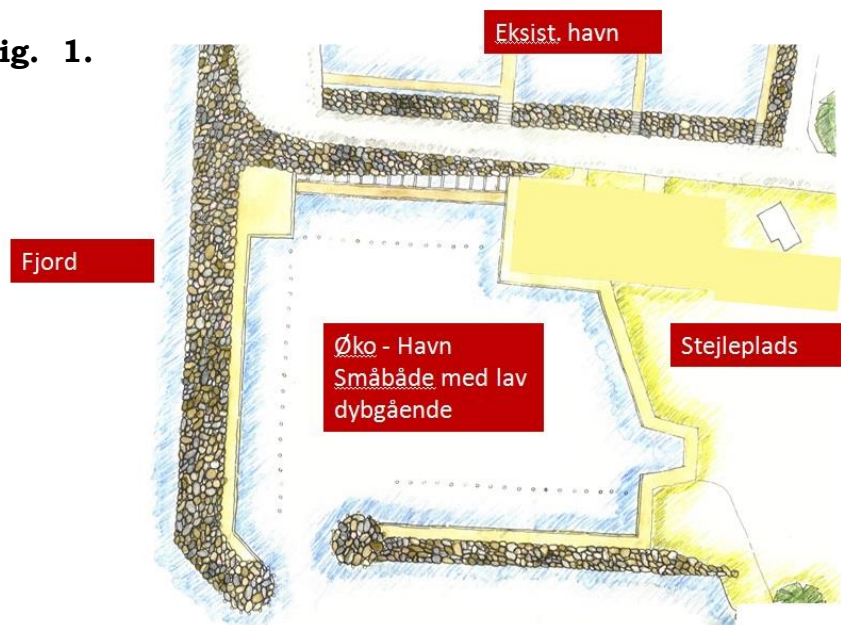


Huset er tænkt bygget og placeret således, at det falder naturligt ind i den bagved liggende bakke og dermed ikke er uheldigt iøjnefaldende. Modulerne er isoleret og beklædes med træ. Som tag tænkes enten tegl eller tagpap. Der findes i Hjarbæk Sjøgtelaug ressourcer til at projektere et byggeri som skitseret ovenfor.

Øko-havn til småbåde

Havnen er tænkt placeret vest for eksisterende havn (fig 1). Den tænkes opført ud fra øko-princippet. D.v.s. at man anvender det opgravede materiale, fra uddybningen til moler, der tilsås med græs. Som eksempel kan nævnes Borgmesterhaven i Ringkøbing (Fig. 2.) Se nedenfor.

Fig. 1.



Havnen er kun for både med ringe dybgang som f.eks. sjægte, kajaker, fiskejoller og lignende. Størrelsen af havnen gør at sejlførende både får et såkaldt svajebassin, der giver plads til manøvrering og sejlsætning.



Fig. 2.

Turbåd med anløbsbroer

Arbejdsgruppen har undersøgt flere muligheder for finde egnede både til tursejlad med passagerer, cykler og heste.

"Venøsund"



"Kysten"



Begge både egner sig til tursejlad i fjord og bredning – det er denne type båd, der tænkes på som turbåde. Slusen er kun 7 m bred og derfor er begge ovennævnte desværre ikke brugbare, da de begge er for brede.

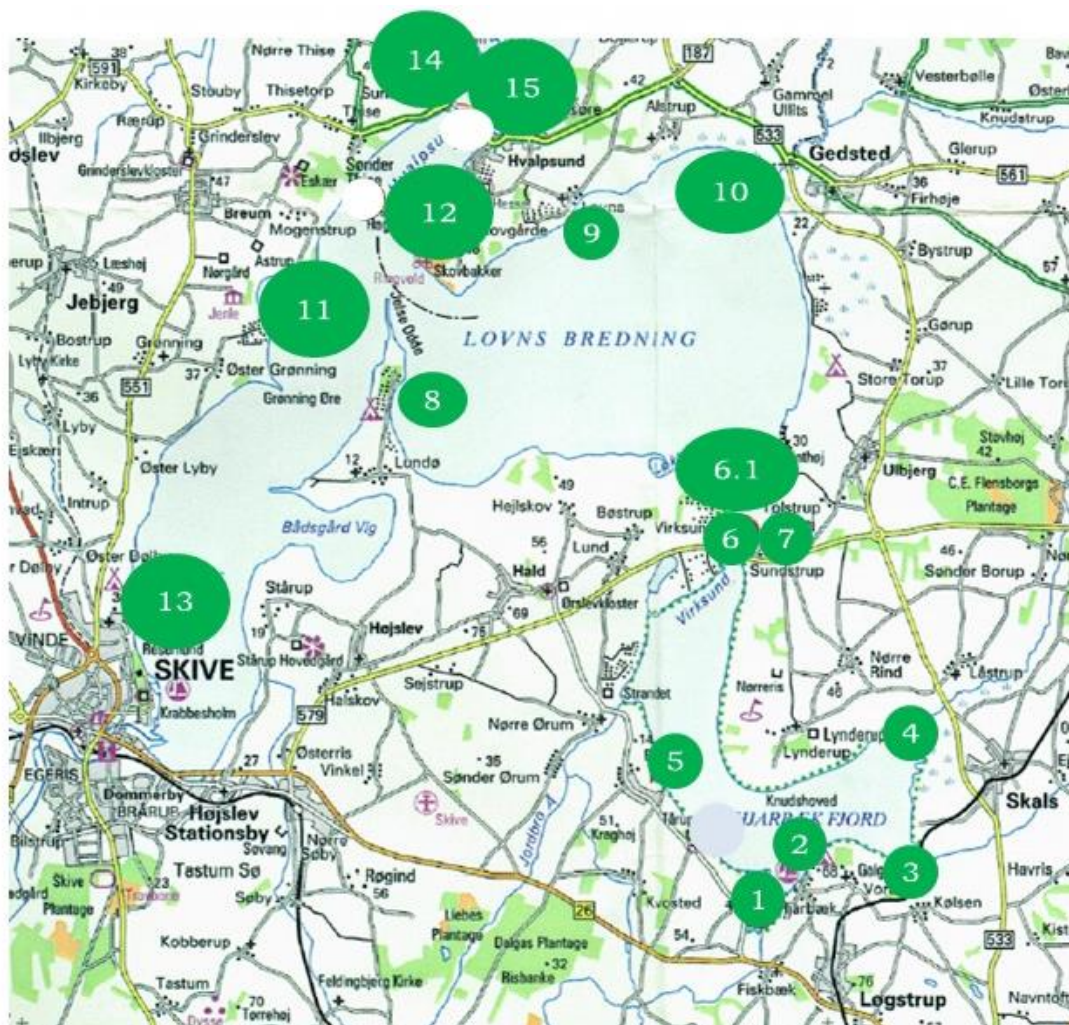
Solbåde

Som et spændende kuriosum undersøgte gruppen også muligheden for en turbåd drevet ved hjælp af solceller. Vi skønner at udviklingen af solbåde ikke matcher de behov vi har angivet for vores turbåd. Vi er vidende om at man på Tjele Langsø er ved at etablere sig med en solbåd.





Øversigt over anløbsbroer/steder



Vi forestiller os fire faste anløbsbroer for turbåden:

Hjarbæk (Pos 2), Sundstrup (Pos. 7), Lovns (Pos. 9), Lundø (Pos. 8).

Hjarbæk og Sundstrup har anlæg for anløb af en turbåd mens Lovns og Lundø har bundmuligheder for etablering af anløbsbroer.

På sigt er nedennævnte anløbssteder velegnet for udbygning af sejlads med en turbåd. Dette til glæde både for bådens økonomi og dens brugere.

Vi forestiller os at der er eller etableres overnatningsmuligheder (shelters) med toiletfaciliteter og vand ved anløbsbroerne. Se mere nedenfor.

Anløbsstederne er:

Jenle (Pos. 11), Hessel (Pos. 12), Skive (Pos. 13), Sundstrup (Pos. 14), Hvalpsund (Pos. 15)


Fjordbad i Virksund (Pos. 6)

Placeringen tænkes nord for havnen hvor der allerede bades. Ideen med fjordbadet er en større sikkerhed, ikke mindst for børn. Samtidigt giver det også mulighed for et andet miljø, hvor man i højere grad kan udnytte vandet til rekreation, leg og samvær.



Shelter på vand (Pos. 6.1)

Som en afprøvning forestiller vi os en prototype af et fjordshelter. Denne kan bruges af mindre både som kan lægge til og hvor man kan opholde sig i kortere eller længere tid. Den tænkes placeret således at naturoplevelsen er maksimal, men med mulighed for at opsøge toiletmuligheder på land.



Stisystem langs fjord og bredning

Der er allerede etableret trampestier til vandrere langs en del af kysten – bl.a. på Lovns Bredning nord for Gedsted. I Ulbjerg området er der også eksisterende stier samt ved Hjarbæk. Nordfjends.... På Lundø er der flere etablerede stier. (oversigt over de eksisterende stier skal udarbejdes).

Intentionen og ønsket er – med udgangspunkt i de allerede eksisterende stier - at der skal etableres et sammenhængende stisystem, således at der bliver muligt at gå hele vejen rundt om fjord og bredning. Om sommeren med mulighed for sejlads mellem Lundø og Lovns Bredning – samt som ovenfor beskrevet at tage turbåden fra de forskellige anlagte anløbssteder. Det vil give den gående stor valgmulighed i forhold til at planlægge kortere eller længere vandreture. Det vil gøre området meget attraktivt – både for lokale vandrere og for besøgende. Det er af stor betydning for vandrere at kunne lave rundture og ikke behøve at gå tilbage i eget spor. *Selve etableringen skal naturligvis foregå i et tæt samarbejde og forståelse med private og offentlige lodsejere.*

På grund af naturens beskaffenhed er det sandsynligvis ikke muligt at etablere en meget kystnær trampesti. Der bør under alle omstændigheder udarbejdes en forundersøgelse af mulighederne i området.

Cykelruter - se www.udinaturen.dk klik på cykel og vandreruter. Området er dækket godt ind med eksisterende afmærkede cykelruter. De følger kystlinjen, men de fleste steder et stykke væk fra selve kysten. Cykelfolket vil være en målgruppe i forhold til sommerbåden og overnatningsfaciliteterne ved anløbsstederne.

Der er ridesti på Lovns halvøen www.udinaturen.dk mere om ridestier og høhoteller skal undersøges.

2 vådområder i lokalområdet er under etablering. Ved Skals Å har Naturstyrelsen et og ved Fiskbæk Å har Viborg Kommune et. Begge vådområder skal indtænkes i udmøntningen af visionsplanen.

Primitive overnatningsfaciliteter ved anløbsstederne

Som udgangspunkt skal anløbsstederne for sommerbåden have etableret shelters, toiletter og drikkevandsforsyning. Der er i første omgang tale om etablering af 4 faste anløbsbroer for sommerbåden. Der kan udbygges med anløbssteder, hvor man kan ankomme med egen åbne båd. Der skal udarbejdes beregninger for behovet, således at man sikrer, at investeringen af ressourcer og penge er fornuftig og udnyttes bedst muligt. Der er forslag om Ulbjerg Camping, Ulbjerg Klint, Lyngtoppen, Spejderklinten, Sundstrup, Golfbanen ved Lynderup, Knudby, Hejlskov, Virksund. Lundø, Jenle, Hessel, Skive, Sundsøre og Hvalpsund. (se bilag over Synliggørelse af eksisterende ressourcer for yderligere information om allerede eksisterende anløbssteder/havne).

Overnatningsfaciliteterne ved hvert anløbssted skal bestå af 2 shelters, et muldtoilet (eller andet naturvenligt toilet), en vandhane med drikkevand, adfaldsbeholder og en bålplads. Der kan etableres høhoteller på relevante steder (det vil sige, hvor der er forbindelse til ridestier). Der skal ligeledes etableres sikre pladser til fortøjning af både og plads på land til kanoer og kajaker. Faciliteterne vil blive benyttet af folk i de åbne små både, vandrere, cyklister og i visse tilfælde af ryttere. Man vil som andre steder ikke kunne bestille i forvejen, men stederne skal være åbne for alle. Der *kan* etableres bookingsystemer.

Med hensyn til vedligeholdelsen af både anløbssteder, anløbsbroer og overnatningsfaciliteterne skal der laves aftales med relevante foreninger og offentlige institutioner (f. eks. Naturstyrelsen).

Etableringen af faciliteterne vil selvfølgelig tage hensyn til eksisterende klit- og strandbeskyttelseslinje samt til skovbyggelinjen.

Formidling/kommunikationskanaler til lokale og til besøgende

Der er behov for 3 typer af kommunikation og formidling i lokalområdet.

Den første er den interne og lokale kommunikation blandt områdets beboere, foreninger og erhverv. Formålet med denne hjemmeside/social medie er at forbedre og udbygge viden om lokale aktiviteter, således at alle bliver mere orienteret mod lokalområdets ressourcer. Hjemmesiden/mediet vil også være meget brugbar i forhold til områdets beboeres kontakt til kommunerne og andre offentlige instanser – særligt ved sammenhængende forslag fra hele området. De tre turistkontorer ville skulle have adgang til denne kanal for at kunne formidle områdets aktiviteter ud til hele området. Kanalen kunne være en hjemmeside/socialt medie, hvor en forening eller en mindre gruppe af mennesker påtog sig ansvaret for opdatering og formidling af nye aktiviteter og tiltag. Alle foreninger i området skulle kunne benytte sig direkte af hjemmesiden til oplysning om aktiviteter. Og kraftigt opfordres til at udpege en lokal fra hver landsby/område, der kan "fodre" hjemmesiden. Listen over Synliggørelse af eksisterende ressourcer skal på hjemmesiden med mulighed for løbende opdatering og udbygning.

Den anden kommunikationskanal er orienteret mod besøgende og den mere brede offentlighed. Her kunne Naturstyrelsens www.udinaturen.dk være udgangspunktet. Denne hjemmeside giver et godt billede af,

hvor forskellige stier og andre udendørsaktiviteter kan findes og benyttes. Der er mulighed for at søge efter lokale arrangementer, men hjemmesiden virker ikke opdateret på lokale arrangementer. Det vil sige, at folk og foreninger ikke benytter den aktivt, så pt er det ikke en aktualitetshjemmeside.

Det er oplagt at "fodre" denne hjemmeside med nye tiltag i lokalområdet – der skal ikke etableres nyt. De viste vandrestier er Naturstyrelsens egne etablerede vandreruter/stier. Hvis man ønsker at have lokalt etablerede stier/ruter med på udiaturen, kan man blot oprette sig som bruger og indtegne.

De tre lokale turistkontorer skal med i samarbejdet omkring formidling – også i forhold til den interne kommunikation i området. Men i særdeleshed ved arrangementer, som er engangsaktiviteter eller opstart af nye længerevarende tiltag.

Det tredje tiltag på kommunikationsområdet kan være et lokalt kort (på papir), hvor alle stier, ruter og øvrige faciliteter er omtalt. Her skal listen over Synliggørelse af eksisterende ressourcer offentliggøres.

Udvikling af det lokale turismeerhverv

For at kunne yde en optimal service til de lokale og besøgende turister er der behov for en udbygning og forbedring af det lokale turismeerhverv. I første omgang skal der udarbejdes en analyse af behovet til sikring af, at de rette tiltag planlægges og gennemføres. Som udgangspunkt drejer det sig om udbygning af service (for eksempel levering af mad og drikke til overnatningsstederne), udbygget samarbejde imellem de forskellige turismeaktører og ikke mindst, at de tre kommunale turistkontorer skal aktivt involveres i og tage ansvar for markedsføringen af området. Udbygningen af turismeerhvervet vil have stor betydning for etableringen af nye arbejdspladser i området, hvilket gerne skulle have en positiv afsmittende effekt på bosætningen.

Kontakt og samarbejde med lokale foreninger, interesseorganisationer og kommuner

De lokale foreninger og interesseorganisationer er vigtige medspillere i gennemførelsen af Visionsplanen. Dels for at bevare og udvikle egnen med lokal viden og erfaring og dels for at styrke foreningerne og interesseorganisationerne. I det der er tre kommuner involveret i området, er det også en lokal udfordring at få disse udviklingsafdelinger i tale og hjælpe en samarbejdsmodel på benene.

Lokal forankring

LAG Viborg kan ikke fortsætte som projektholder i et evt. nyt projekt, bl.a. da LAG Viborg ophører med at eksistere omkring 1. juli 2015.

Såfremt de fremlagte idéer og vision skal udbygges til et projekt med budget og tidsramme, kræver det en ansvarlig projektholder/ejer. Denne beslutning skal tages lokalt. De nye LAGere i området er allerede positivt stemte over for at modtage en ansøgning til mulig delfinansiering af et projekt.

I arbejdsgrupperne er der forskellige overvejelser om hvordan den lokale forankring af visionsplanen kan etableres. Der kan etableres en lokal styregruppe valgt blandt de aktive i området. En sådan styregruppes ansvar vil være at bevare overblikket over tiltag fra visionsplanen samt at organisere projekterejere til de forskellige tiltags gennemførelse. En anden model kan være etableringen af en netværksforening baseret på de allerede eksisterende foreninger i området. Fordelen ved en sådan kan bl.a. være, at den vil være i

stand til at være projektejer. Det lader dog til at der pt. ikke er energi og ressourcer til stede til dette. En tredje model kan være at hyre en tovholder til området, der skal hold eoverblikket og assistere arbejdsgrupperne. Det kræver dog eksterne midler.

Forslag til lokale aktiviteter til fremme af området

1. Fjordens dag. Én dag hvor alle små og store virksomheder kan byde ind og købe en stand, rundt ved de forskellige anløbssteder. Lokalråd/borgerforeninger byder ind med hvad de vil sætte fokus på, promovere sig selv, musik (unge/ nye kunstnere), sport, triathlon, stafetløb, cykling, mulighed for at sejle fra Lundø til Hessel, fælles events, ridning, hestesafari, å safari, komme ud at sejle med sjægte, sejle kajak, tovtrækning fra Hjarbæk over til Kvols tværs over fjorden. Bil rally, skattejagt på Ørslev Kloster for børn.

Fællesspisning ved Strandet Herregård. Fjordmad. (Herregården kan lejes) kæmpe fællesbord på gårdspladsen. Boder hvor der kan købes mad fra lokale caféer, kroer, restauranter, Gårdbutikker, bryghuse.

Afslutning af dagen med fakler, baunebål , bål omkring Fjorden.

Gratis transport med lokal/rutebusser fra Viborg, Skive, Vesthimmerlands Kommune

2. Lys på Fjorden. "Fjorden by night" Sende små lanterner ud på Fjorden.

3. Alsang. Invitere lokale kor, nye kunstnere, lokale bands, musikskoler. "Sang i bakkerne"

4. Lokalforeningerne/ lokale borgere kan lægge opslag/billeder op på ex "Google map", "Historisk Atlas". Gøre opmærksom på at området er "Natura 2000"

5. Lave et friluftskort ligesom friluftskortet over Odense Fjord www.odense.dk - ind under Odense Fjord. Måske involvere Animationsskolen/Værkstedet i Viborg. QR-koder.

Bilag:

Arbejdsnotat fra gruppe 1 Synliggørelse af eksisterende ressourcer

Deltagerlisten over aktive i 3 grupper, nov. 2014.

Navne på deltagerne i projektets styregruppe.

Arbejdsnotat fra Gruppe 1. – Synliggørelse af eksisterende ressourcer

Arbejdsgruppe: Ib Langmach, Doris Lauritzen, Arne Jensen

Herregårde:

Herregården Lerkenfeldt, Svingelbjergvej 106, 9640 Farsø, mail: signe@lerkenfeldt.dk

Hessel, Hesselvej 40, Hvalpsund, 9640 Farsø. www.herregaarden-hessel.dk

Staarup Hovedgaard. www.staaruphovedgaard.dk

Havne og markerede anløbssteder:

Hvalpsund Lystbådehavn. www.vesthimmerland.dk
Sundstrup. www.virksundlyst.dk
Hjarbæk. www.viborgsejlkklub.dk
Kvols Havn Kvolsvej, 8831 Løgstrup
Knudby anløbssted, Fjordvej, 8831 Løgstrup
Strandet anløbssted/bådebro, Strandet, 7840 Højslev
Virksund Lystbådehavn, Sandkrogen 10, 7840 Højslev www.virksundlyst.dk
Lundø camping, bådebro. www.lundocamping.dk

Hæveautomater:

Hvalpsund. www.hvalpsund-by.dk
Ålestrup. www.nordea.dk
Den Jyske Sparrekasse i Skals, Hovedgaden 18, 8832 Skals. www.djs.dk

Dagligvarebutikker:

Dagli' Brugsen Hvalpsund. www.hvalpsund-by.dk
Dagli' Brugsen Gedsted. www.daglibrugsen.dk
Ulbjerg Købmandsgård, Borgergade 1, Ulbjerg, 8832 Skals. www.minkøbmand.dk
Landlyst Nærkøb, Sundstrupvej 2, Sundstrup, 8832 Skals
Skals Nærkøb, Hovedgaden 17, 8832 Skals. www.asp.naerkob.dk
Eurospar, Hovedgaden 25, 8832 Skals . www.euro-spar.dk
Slagter Storm, Hovedgaden 37, 8831 Løgstrup. www.slagterstorm.dk
Løgstrup Bageri, Borgergade 1, 8831 Løgstrup
Dagli' Brugsen Løgstrup, Hovedgaden 41, 8831 Løgstrup. www.daglibrugsen.dk
Spar Købmanden i Hald ApS, Ørslevklostervej 107, Hald, 7840 Højslev www.spar.dk

Special- og gårdbutikker:

Sweaterbutikken på Lundø, Lundøvej 143, Lundø, 7840 Højslev www.sweaterbutikken.dk
Savillas Butik, Drivvejen 16, Lundø, 7840 Højslev. www.savillas.dk
Virksund Ravsliberi, Sundvej 2, Virksund, 7840 Højslev www.nonboe.dk
C. Frohs Brugskunst, Fiskbækvej 9, 7840 Højslev www.cfroh.dk
Butik Trekløveren ApS, Sønder Hald Vej 21, 7840 Højslev www.butiktrekløveren.dk

Fiskergårdens Gårdbutik, Hvalpsund. www.hvalpsund-by.dk
Økologisk i Vesterbølle med Budha statue. www.drivhuset-eva.dk
Hjortefarmen i Gørup. www.hjortefarming.dk
Butik Remme, Hjarbæk, Hjarbækvej 8, 8831 Løgstrup. www.butik-remme.dk
Kvols Retro, Virksundvej 22, Kvols 8831 Løgstrup. www.kvolsretro.dk

Gårdbryggerier:

Ugelris Vingård & Gårdbryggeri, Ugelrisvej 26A, 8832 Skals. www.ugelris-vingaard.dk
Staarup Haandbryg, Stårupgårdvej 1, 7840 Højslev. www.staarup.blokspot.dk

Spisesteder:

Hvalpsund Færgetro. www.hvalpsund-faergetro.dk

Hvalpsund Marina. www.hvalpsund-by.dk
Restaurant Fiskegården, Hvalpsund. www.fiskegaarden.dk
Færgekiosken, Hvalpsund. www.hvalpsund-by.dk
Ulbjerg Cafeteria, Villavej 8, 8832 Skals. www.ulbjergcafeteria.dk
Restaurant Hjarbæk Fjord, Stavildsvej 2A, Lynderup, 8832 Skals. www.hjarbaekfjordgolfcenter.dk
Cafe Posthuset, Hovedgaden 14, 8832 Skals
Skals Pizza House, Hovedgaden 15, 8832 Skals
Skals Kro, Hovedgaden 16, 8832 Skals
Hjarbæk Kro, Søndersiden 2, 8831 Løgstrup. www.hjarbaekkro.dk
Virksund Camping og Grill, Sundvej 15, Virksund, 7840 Højslev. www.virksund.dk
Virksund Havne café, Sandkrogen 10, 7840 Højslev. www.virksundlyst.dk
Skipperkroen Virksund, Sundvej 21, 7840 Højslev
Café Savilla, Drivvejen 16, Lundø, 7840 Højslev www.savillas.dk
Lundø Camping og Grill, Jelsevej 201, Lundø, 7840 Højslev www.lundocamping.dk

Overnatning – Hotel

Hjarbæk Fjord Golfcenter, Stavildvej 2A, Lynderup, 8832 Skals. www.hjarbaekfjordgolfcenter.dk
Skals Kro, Hovedgaden 16, 8832 Skals
Hvalpsund Færgetro. www.hvalpsund-faergetro.dk

Overnatning- Lejr:

Virksundlejren, Sandkrogen 20, 7840 Højslev. www.virksundlejren.dk

Overnatning – B&B:

Bed & Breakfast, Louns. www.louns-bb.dk
Anna Solveigs Grønne Logi, Anneksvej 20, Alstrup, 9640 Farsø. www.beadandbreakfastguide.dk
Zimmer/Rooms, Sundvej 48. www.hvalpsund-by.dk
Annexgårdens Værelsesudlejning. www.hvalpsund-by.dk
Studstrup B&B, Engholmvej 1, 8832 Skals. www.bed-and-breakfast-i-danmark.dk
Stutteri Mr. B&B, St. Torupvej 16, Ulbjerg, 8832 Skals. www.beadandbreakfastguide.dk
Henning Frederiksen, Sundvej 4, Sundstrup, 8832 Skals
Skals Station, Hovedgaden 14, 8832 Skals
Riisgaard, Højskolebakken 1, 8832 Skals. www.beadandbreakfastguide.dk
Astas Logi, Brunbankevej 41, Kølsen, 8831 Løgstrup. www.astas-logi.dk
Hjarbækfjord Bed & Breakfast, Bavnevej 11, 8831 Løgstrup. www.hjarbaekfjordbb.dk
Hjarbæk Bed & Breakfast, Hjarbækvej 8, 8831 Løgstrup. www.butik-remme.dk
Naturlejrplads, Virksundvej 60B, 8831 Løgstrup www.grove-kristensen.dk
Lund gamle Købmandsgaard v/Paul og Kirsten Wodstrup, Ørslevklostervej 272, 7840 Højslev.
www.visitdenmark.dk
Herregården Lerkenfeldt, Svingelbjergvej 106, 9640 Farsø . www.visitvesthimmerland.dk

Overnatning – shelters:

Skovbakker ved Hessel. www.hvalpsund-by.dk
Tanghuset i Sundstrup. www.sundstrup.dk
Shelters ved Ulbjerg Klint. www.ulbjerg-landsby.dk
Lundø ved Jelse Odde. www.skive.dk

Campingpladser:

Hvalpsund Familie Camping. www.hvalpsundcamp.dk

Ulbjerg Camping, Skråhedevej 6, 8832 Skals. www.ulbjerg.dk

Hjarbæk Fjord Camping, Hulager 2, 8831 Løgstrup. www.hjarbaek.dk

Virksund Camping Sundvej 15, Virksund, 7840 Højslev www.virksundcamping.dk

Lundø Camping og Grill v/Judith og Gert Hansen, Jelsevej 201, Lundø, 7840 Højslev www.lundocamping.dk

Parkeringsplads for autocampers v/Lund Forsamlingshus, Ørslevklostervej 229, 7840 Højslev

Hvalpsund autocamperplads v/marina. www.hvalpsund-by.dk

Attraktioner:

Se seks landsbyer i 100 meter højde i kikkerter ved Hessel og Hvalpsund havn. www.hvalpsund-by.dk

Troldestenen ved Alstrup Kirke. www.hvalpsund-by.dk

Flyverstenen i Alstrup. www.hvalpsund-by.dk

Transformator ved Louns sø. www.hvalpsund-by.dk

Klokkespil Gedsted Kirke. www.gedstedkirke.dk

Hjarbæk Ravsliberi, Hjarbækvej 9, Hjarbæk, 8831 Løgstrup. www.ravsliberi.dk

Ulbjerg Traktor Museum. www.ulbjergtraktormuseum.dk

Ulbjerg Fodboldgolf, Løgstørvej 68, 8832 Skals. www.ulbjerg-fodboldgolf.dk

Ulbjerg Klint, Tolstrupvej, Ulbjerg, 8832 Skals. www.visitviborg.dk

Bavnehøj i Lynderup, med udsigt over Hjarbæk Fjord og Hjarbæk. www.formidlingscenter.ulbjerg-landsby.dk

Bavnehøjen ved Vorde Kirke. www.viborghistorie.dk

Hjarbæk sjægter. www.sjaegt.dk

Ørslev Kloster, Hejlskovvej 15, 7840 Højslev. www.oerslev-kloster.dk

Transformation, transformatortårn ved Bådsgårdsvej mellem Hald og Lundø. www.kulturinfo.dk

Lundø tårnet, transformatortårn v/Lundø by. www.kulturinfo.dk

Badestrande:

Hvalpsund med badebro. www.hvalpsund-by.dk

Louns med badebro. www.vesthimmerland.dk

Ulbjerg Klint. www.visitviborg.dk

Sundstrup

Strandet, Hejrevej, badebro, borde/bænke, Legeplads, petanque, skraldespand og redningskrans.

Virksund strand, toiletter, redningskranse, borde/bænke, skraldespande, petanque bane. www.skiveet.dk

Hejlskov, meget børnevenlig strand, borde/bænke, skraldespande. www.nordfjends.dk

Lundø v/campingpladsen, badebro, bådebro, legeplads, borde/bænke. www.nordfjends.dk

Lundø v/Jelse Odde, toilet, handicaptollet, borde/bænke, skraldespande. www.nordfjends.dk

Kanoudejning:

Meldgårds Heste. www.meldgaardheste.dk

Hjarbæk Fjord Kanoudejning, Hjarbækvej 8, 8831 Løgstrup. www.butik-remme.dk

Bådudlejning v/Frank Kudahl, Ørslevklostervej 193, 7840 Højslev. www.kultuNaut.dk

Ulbjerg Multihus.

Stisystemer:

Trampesti fra Gedsted til Hvalpsund via bro over Lerkenfeldt å

Paradisstien i Gedsted

Stisystem ved Ulbjerg. www.ulbjerg-landsby.dk

Hærvejsstien. www.haervej.dk

Himmerlandsstien. www.visitvesthimmerland.dk

Hjertestien i Hjarbæk

Kostien fra Fiskbæk til Hjarbæk

Sporet ved Kvols, Ca 4 km rute. www.spor.dk

Sporet ved Knudby Landingsplads, Ca 2 km rute. www.spor.dk

Knudby/Borup, fra Knudby landingssted ved Fjordvej langs fjorden til Krestens Havn. Længde ca 2 km.

Strandet, sti langs fjorden

Hald/Hejlskov. Informationstavle ved Ørslev Kloster og Hejlskov strand. www.nordfjends.dk

Ørslevkloster Sø. Afmærket sti, 3 km. www.nordfjends.dk

Virksund, informationstavle ved parkeringsplads ved Virksund strand. www.nordfjends.dk

Lundø. www.nordfjends.dk

Trolderuterne; Trolderuterne går gennem Nordfjends. www.trolderuterne.dk

Fiske muligheder – Put and Take

Hvalpsund. www.hvalpsund-by.dk

Lerkenfeldt å. www.farsoe.dk

Simested å. www.aalestrup-lystfisker.dk

Skals å. www.skalsaa.dk

Fiskbæk å. www.lystfiskeri.dk

Nørreris Put & Take, Nørrerisvej 9, 8832 Skals. www.noerriis-putandtake.dk

Jordbro å. www.lystfiskeri.dk

Virksund, ved parkeringspladsen bag sejlkлубben. www.skiveet.dk

Lykkedyb, nord for Virksund. www.skiveet.dk

Hejlskov, ved parkeringspladsen for enden af Hejlskovvej. www.skiveet.dk

Svømmehaller:

Skals Svømmehal, Kærvej 9, 8832 Skals. www.skalsidraetscenter.dk

Golfbaner:

Hvalpsund. www.hvalpsundgolfclub.dk

Hjarbæk Fjord Golf Klub, Stavildvej 2A, Lynderup, 8832 Skals. www.hjarbaekfjordgolfcenter.dk

Gallerier:

Galleri Alstrup. www.gallerialstrup.dk

Praktiske oplysninger – lægehus, tandlæge, skadestue:

Farsø Apotek. www.apoteket.dk

Aalestrup Apotek. www.apoteket.dk

Dyrlæge i Skals, Hovedgaden 21, 8832 Skals. www.skalsdyr.dk

Skals Tandlægerne, Hovedgaden 28, 8832 Skals. www.skoven.com

Håndkøbsudsalg i Skals – Euro Spar. www.spar.dk

Håndkøbsudsalg i Løgstrup – Daglig Brugsen. www.daglibrugsen.dk

Region Midtjylland Tlf. 70113131

Lægevagt: 70 150 300

Alarm: 112

Cykelruter:

National cykelrute 12. www.vejdirektoratet.dk

Regional cykelrute 20

Himmerlandsstien. www.visitvesthimmerland.dk

Turistkontorer:

www.vesthimmerland.dk

www.skiveet.dk

www.visitviborg.dk

Lokal udvikling – stedbundne ressourcer ved Hjarbæk Fjord og Lovns Bredning

Medlemmer af emnegrupperne

Emnegruppe	Navn	By	mail	telefon
Gr. 1 Eksisterende ressourcer	Doris Lauritzen	Gedsted	dlr@vesthimmerland.dk	51231944
	Ib Langmach	Knudby	ib@langmach.dk	30303407
	Arne Remme Jensen <i>Tovholder</i>	Hjarbæk	Mail@butik-remme.dk	30730387
Gr. 2 Vand	Henrik Hvass	Hjarbæk	Henrikhvass@8831.dk	26645664/86642746
	Leif Tipsmark	Hjarbæk	leif@tipsmark.dk	20207401/86643737
	Kurt Oddershede <i>Tovholder</i>	Hjarbæk/Viborg	Kurt.oddershede@mail.dk	40802060
	Johnny Olsen	Hjarbæk	jo@process.dk	64664310
	Henning Riis	Rødning	hvester@grundfos.com	40332115

	Vester			
Gr. 4 Land - Kultur	Kirsten Starbæk <i>Tovholder</i>	Ulbjerg	emilkirsten@hotmail.com	21453151
	Gabrielle Bay	Ulbjerg	nienn@mail.dk	26560725
	Gary Keyes	Ørslev Kloster	Oerslev-kloster@mail.dk	20043943
	Birte Philips	Knudby	bipeph@gmail.com	25145097

Følgende har deltaget aktivt i projektets styregruppe:

Janne Fruersgaard Keyes, LAG Skive

Bjarne Gommesen, LAG Viborg

Lars Schönberg-Hemme, FLAG Midt Nord

Peter Bach, LAG Vesthimmerland-Jammerbugt

Tovholderne fra arbejdsgrupperne

Repræsentanter fra de tre kommuners udviklingsafdelinger har været inviteret, men har ikke kunnet deltage.
